

Programme du week-end des 6 et 7 octobre

Vendredi 6 octobre

8h00 départ du parking de la cité d'Endrausse (covoiturage)

10h00 arrivée au parking de la grotte Chauvet à Vallon Pont d'Arc
visite de l'exposition balade dans le parc aménagé.

12h30 repas tiré du sac

14h30 visite guidée de la Caverne de Vallon Pont d'Arc

17h00 visite du village de Voguê *petite marche ?*

18h30 arrivée à Laurac en Vivarais
installation dans les chambres

19h30 repas

21h30 veillée

23h00 Dodo



Programme du week-end des 6 et 7 octobre

Samedi 7 octobre

7h30 à 8h00 service petit déjeuner

8h30 départ pour Saint Jean le Centenier

9h00 Vélorail pour 2 h de balade

12h00 repas à Laurac en Vivarais

14h30 remise des clés et départ pour Orgnac

15h30 Le sentier de Maubois

1 circuit d'une demi heure ou 1 circuit d'une heure (au choix de chacun 0 ou 2 ou 4 km)

17h00 départ pour Lunel

19h00 arrivée estimée à Lunel



233-341 Rue de la Cité d'Endrausse, 344

Caverne du Pont d'Arc, Plateau du Razat

Ajouter une destination

Partir maintenant

OPTIONS

Envoyer l'itinéraire vers votre téléphone

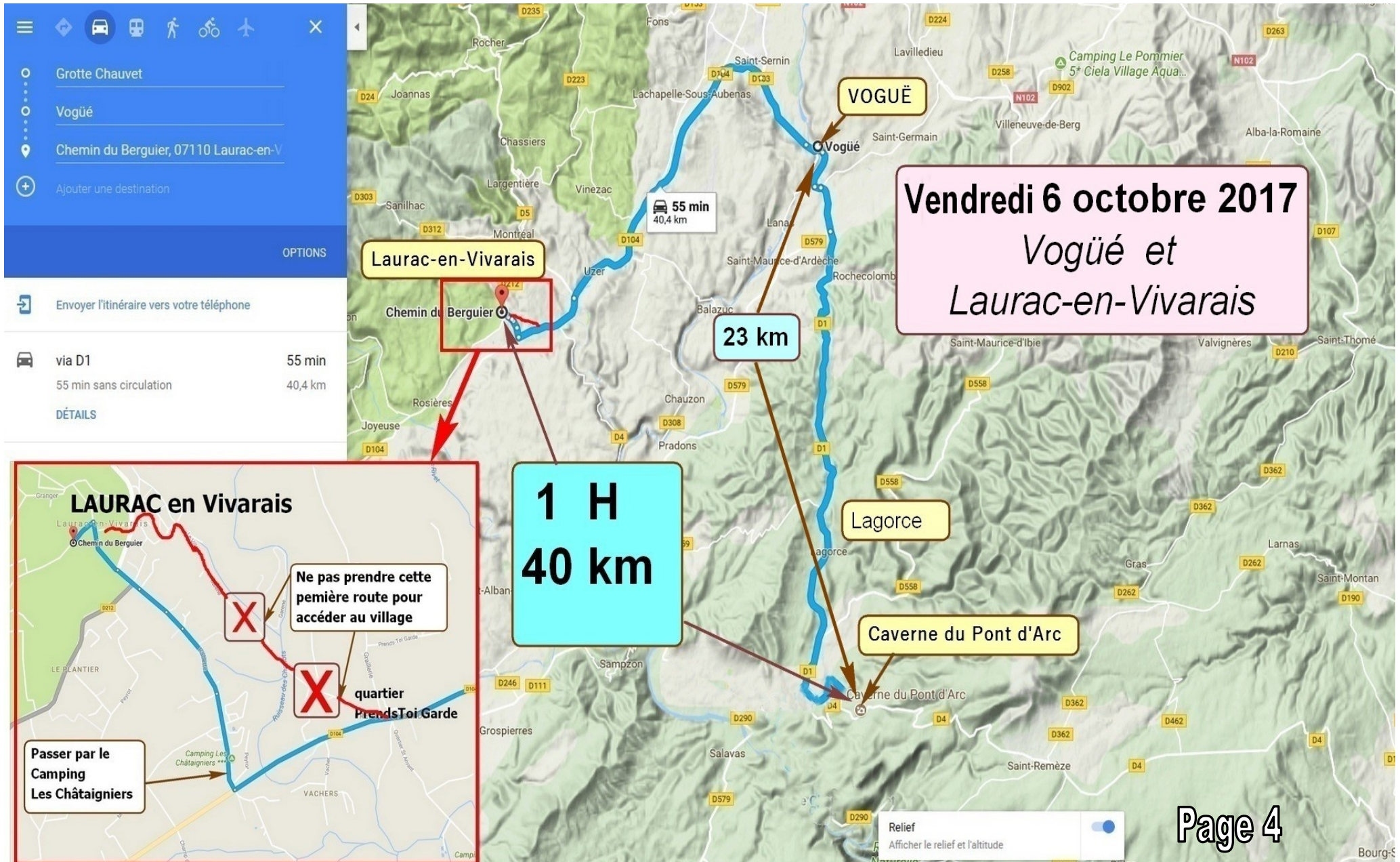
via D7 1 h 54 min
1 h 47 min sans circulation 109 km

DÉTAILS

Vendredi 6 octobre 2017
Caverne du Pont d' Arc



Vendredi après midi après la visite de la Grotte



Vogüé 07200 chemin du Cetras
parking à coté du cimetièrre

Arrivée de Caverne Vallon Pont d'Arc

Petite marche facultative

Navigation menu with icons for car, train, walking, bicycle, and airplane.

15 Allée du Château, 07200 Vogüé
Chapelle Saint-Cerice, 07200 Vogüé
Ajouter une destination

OPTIONS

Envoyer l'itinéraire vers votre téléphone

via Allée du Château 6 min
↑ 28 m · ↓ 0 m

197 m
169 m

DÉTAILS



Chemin du Berguier, 07110 Laurac-en-V

 Nivet, 07580 Saint-Jean-le-Centenier

 Ajouter une destination

 Partir maintenant

 OPTIONS

Envoyer l'itinéraire vers votre téléphone

 via D104 et N102 **33 min**

 Le plus rapide, conditions de circulation normales

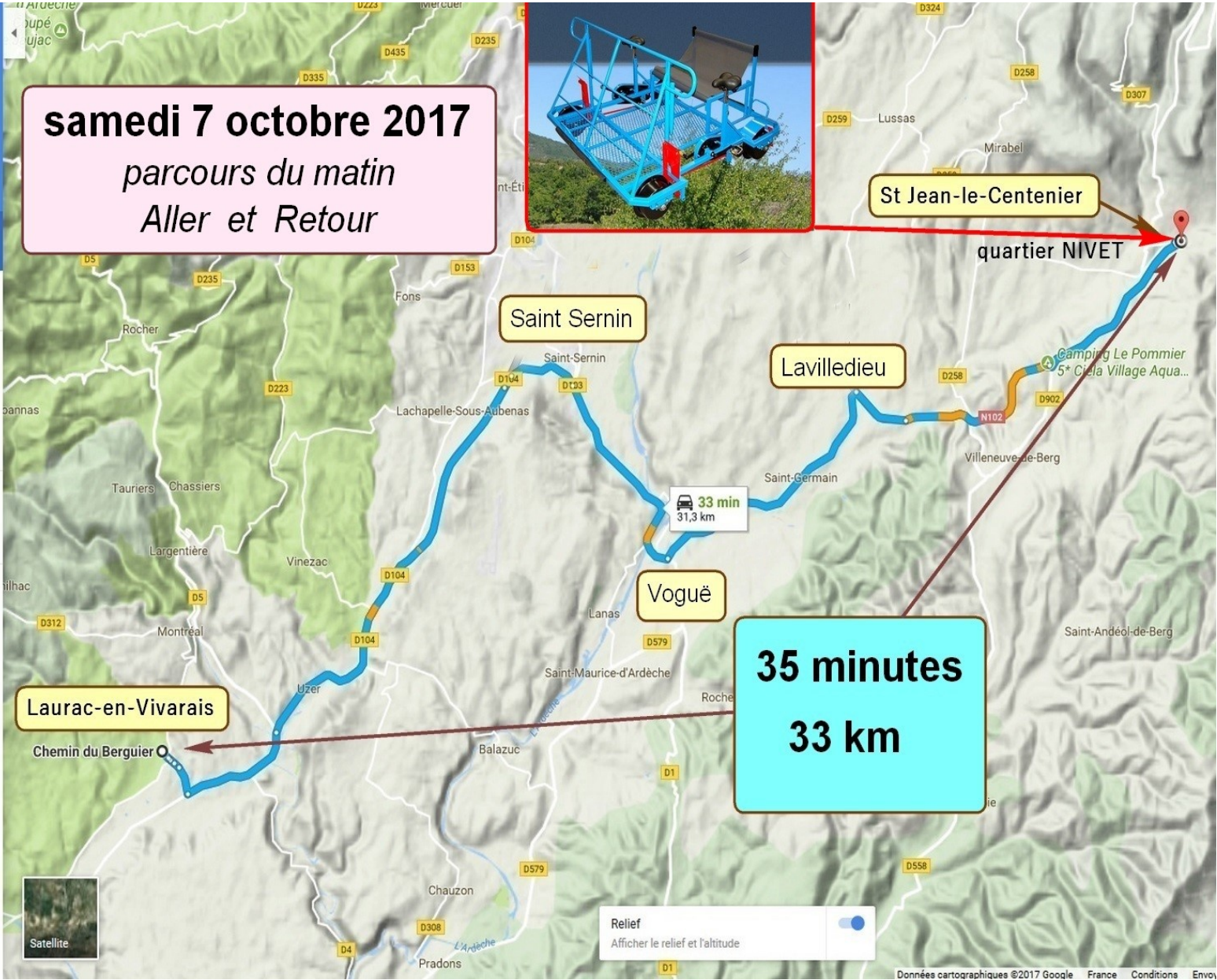
 31,3 km

 DÉTAILS

 via Rabette, D104 et N102 **39 min**

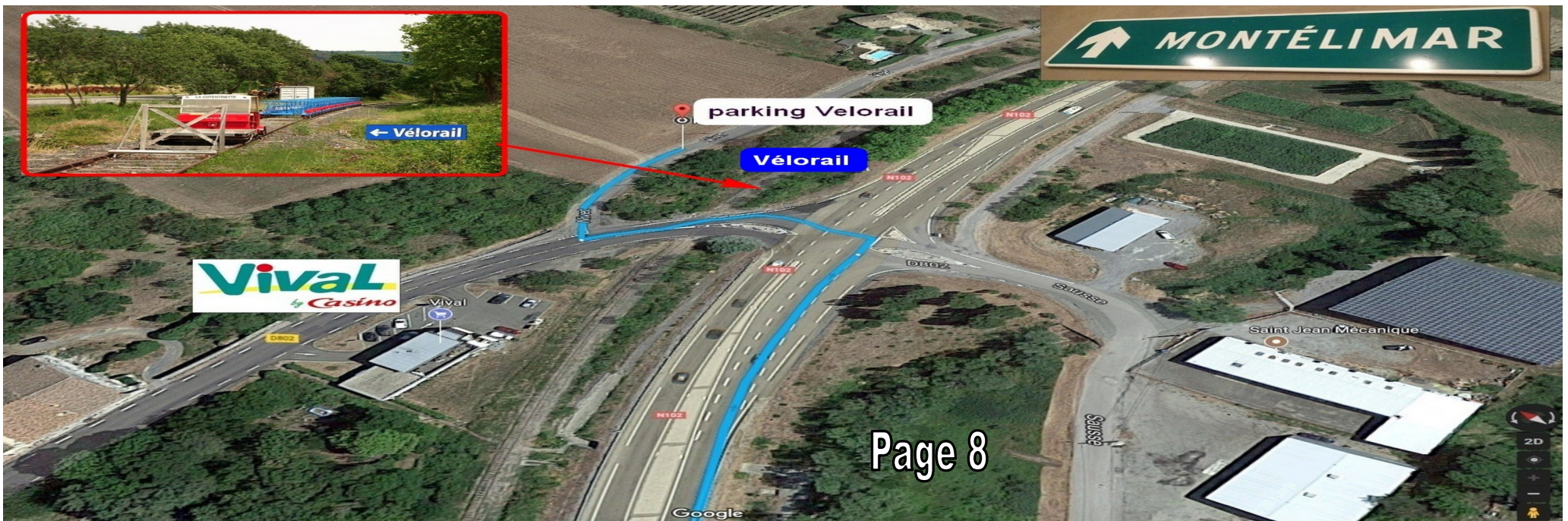
 34,6 km

samedi 7 octobre 2017
parcours du matin
Aller et Retour

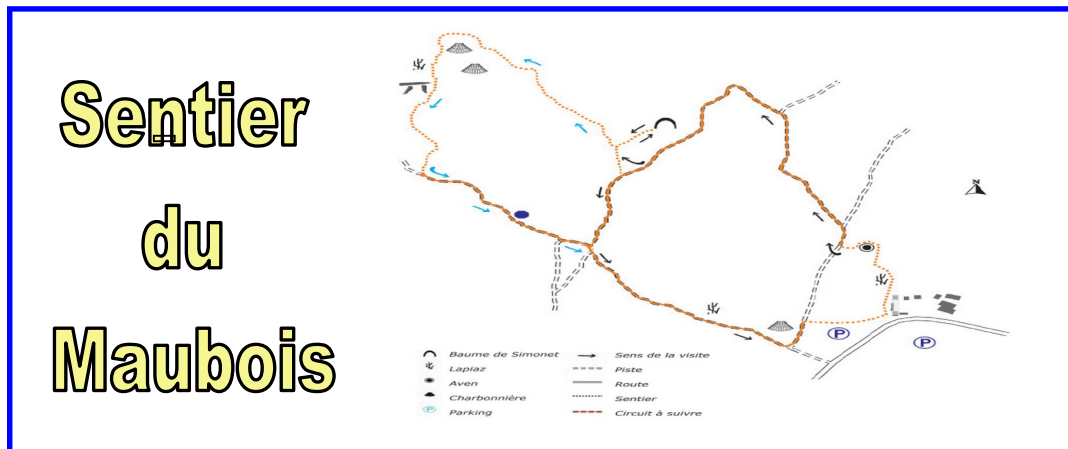




En arrivant à Saint Jean le Centenier de la RN 102 ne prenez pas la première sortie aire repos et station AVIA --- mais 1,4 km plus loin tourner à gauche et rapidement ensuite à droite Velorail c'est là.



Déplacement vers Orgnac l'Aven

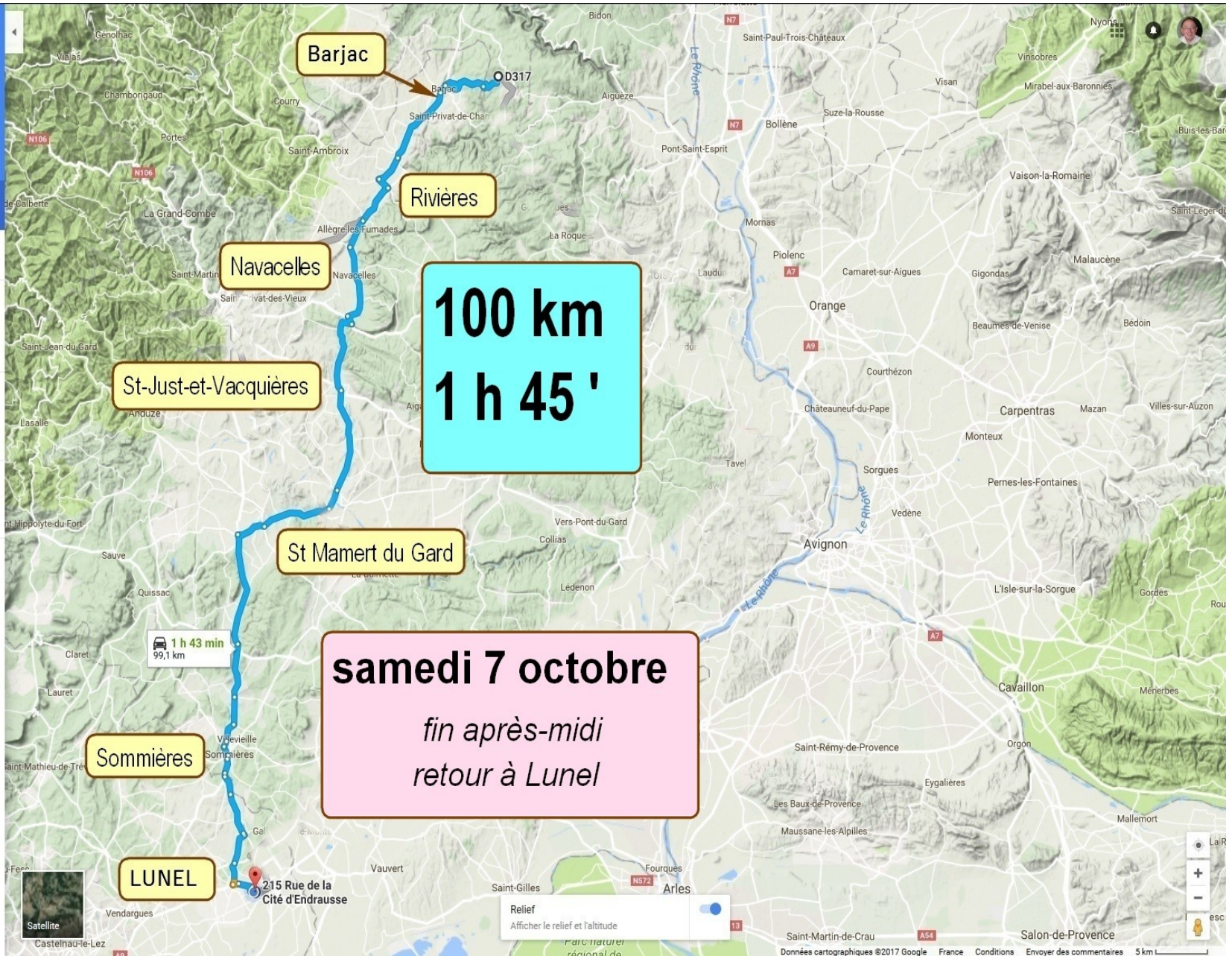


Retour Lunel

Navigation interface showing route options from Lunel to Barjac. The starting point is 215 Rue de la Cité d'Endrausse, 34400 Lunel. The destination is Barjac (D317, 07150 Orgnac-l'Aven).

Options:

- via A9: 1 h 39 min, 121 km (Le plus rapide, conditions de circulation normales)
- via D7: 1 h 43 min, 99,1 km (DÉTAILS)
- via N106: 1 h 58 min, 114 km (Trafic fluide (comme d'habitude))



samedi 7 octobre
*fin après-midi
retour à Lunel*